
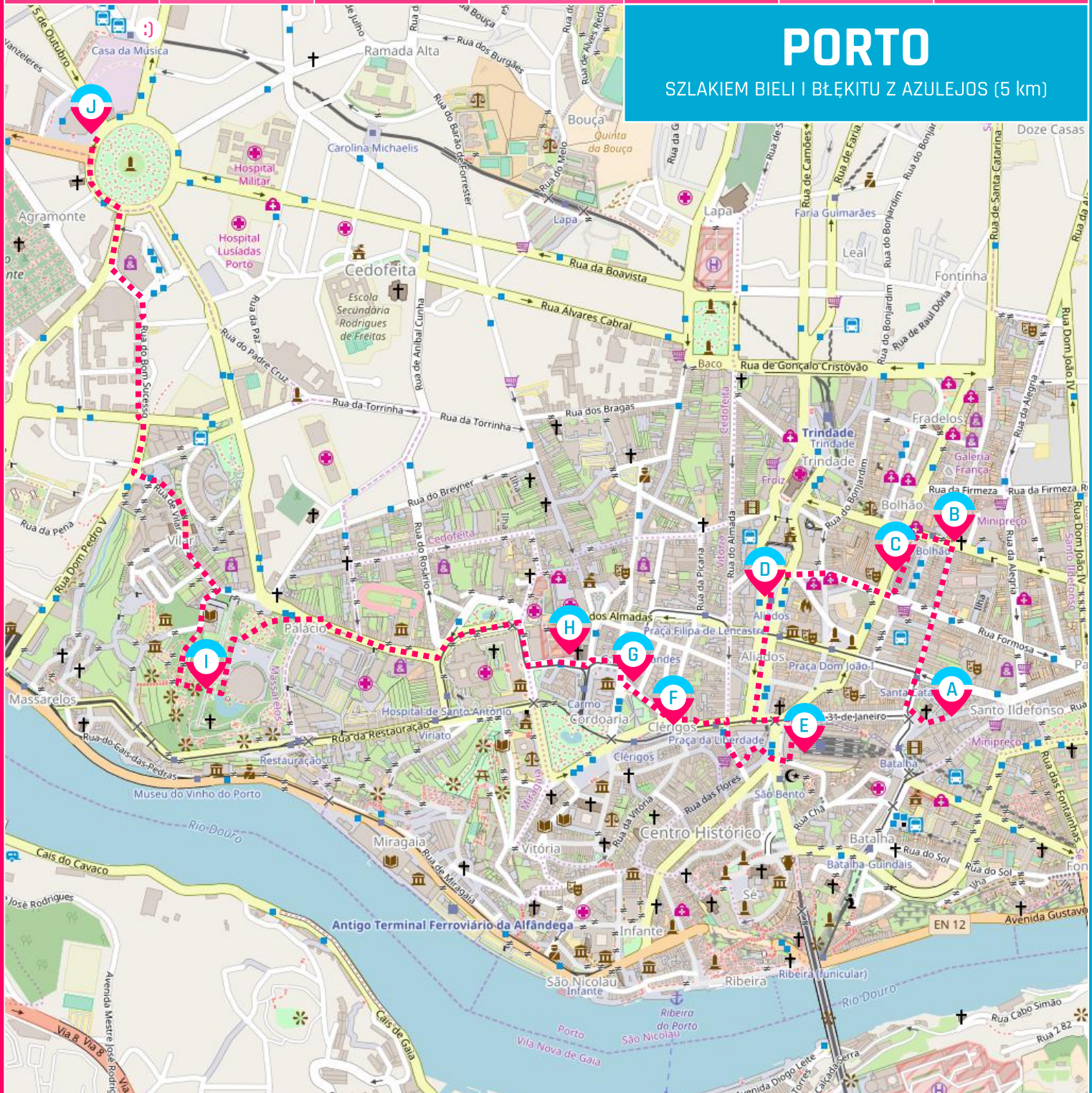


PORTO


SZLAKIEM BIELI I BŁĘKITU Z AZULEJOS (5 km)




Kościół św. Ildefonsa




Kaplica Dusz (Capela das Almas)




Targ Bolhão



Korso Allados



Dworzec São Bento (św. Benedykta)



Kościół z Wieżą Kleryków



Księgarnia Lello & Irmão




Kościół Karmelitanów (Carmo)



Ogród Kryształowego Pałacu



Dom Muzyki (Casa da Música)



Plaża Matosinhos

POZA MAPĄ (6 km):
Do piaskzystej plaży w Matosinhos komfortowo dotrzeć z serca Porto m.in. niebieską linią metra ze stacji CASA DA MÚSICA (oznaczona ikoną na mapie) która podoła w kierunku Senhor de Matosinhos. By trafić na plażę sugerujemy Wam wyjść na stacji Matosinhos Sul. Pamiętajcie, że stacja ta znajduje się w 3. strefie metra i wymaga droższego biletu.

Traavelissimo

SPACEROWNIK
ZOSTAŁ POBRANY
BEZPŁATNIE
Z WITRYNY WWW
TRAVELISSIMO.PL

NASI PARTNERZY:

MyTravel.pl

Last Minute
TOTALNY

MURCIELOGO

TRAVELISSIMO
WERSJA 1.0 (10.10.2017)