

A Most Rialto



B Arsenał Wenecki



C Most Westchnieñ



D Pałac Dożów




E Plac św. Marka z Bazyliką i Kampanią




F Pałac Grassi i widok na Ca' Rezzonico




G Plac Campo Santo Stefano



H Most dell'Accademia i Galeria Accademia



I Kościół Santa Maria della Salute



J Warsztat sztukniczy na San Trovaso




J Weneckie Lido

POZA MAPĄ (10 km):
 Jeśli przybywacie do Wenecji latem, z pewnością docenicie bliskość plaż na weneckim Lido. Aby dostać się z okolicy Piazza San Marco na plażę wsiadajcie do linii numer 1 vaporetto (tj. tramwaju wodnego) na przystani San Zaccaria przy deptaku Riva degli Schiavoni. Dopłyniecie nią do portu na Santa Maria Elisabetta. Stamtąd w 5 minut dodrępcie na nabrzeże.

WENECJA

BAL W NAJPIĘKNIEJSZYM SALONIE EUROPY (7 km)



Travelissimo

SPACEROWNIK ZOSTAŁ POBRANY **BEZPŁATNIE** Z WITRYNY WWW TRAVELISSIMO.PL

NASI PARTNERZY:

- MyTravel.pl
- Last Minute
- MURCIELOGO

© TRAVELISSIMO WERSJA 1.0 (10.10.2017)